



悠游路线购买和使用指南



心自由 悠游游





目录

什么是悠游路线?	3
如何购买悠游路线?	4
如何打印悠游路线?	5
如何阅读和使用悠游路线?	6
第一部分 路线主要介绍	6
第二部分 路线图和 GPS 在线游览	7
第三部分 到达的方式和出发点	9
第四部分 兴趣点的介绍和照片对照	9
第五部分 趣味问题	10

什么是悠游路线?

悠游路线是小悠根据长期的旅行经验和实践，科学安排、系统总结而得出的一套路线设计方案。以华人的视角和习惯来细心设计每一条旅行游览路线，且在设计每一条路线前都翻阅了大量资料翻译，对路线进行了了解，然后经过实地测试取证，找出最佳最美的游览方式进行规划。每一条路线都花费小悠很大的人力和物力，只为了让旅游者能够更自由、更轻松地进行游览。不同主题针对不同的人群和游览方式，包括漫步、徒步、自驾等，更方便不同用户根据自身的条件和需求进行选择。为了让用户更方便地了解兴趣点的内容，小悠会尽可能地使用照片以及自身的感受向读者叙述，让每一个景点活起来，打造出一条条“会说话”的路线。

如何搜寻悠游路线?

您可以在悠游路线的主页的地图上根据地理位置搜寻，使用搜索引擎或者点击图标就能进入到路线的页面：





您在搜索引擎内打入的地址如果没有相对应的路线的话，系统会自动出现离您打入的地址最近的悠游路线。

如何购买悠游路线？

对路线进行收费，是因为每一条路线都是小悠花费大量的人力、物力、财力和时间，用心去研究、实践、总结和设计而得出的劳动结果，我们适当的收费是为了更好地为大家服务，并且维护好悠自游的平台。其实每一条悠游路线的价格都不高，但是设计和测试的成本却大大地高出了路线价格的本身。小悠在保证运营成本的情况下，尽量让每一条路线保持在大家能够接受的价格。

不过，也不是每一条路线都是收费的。而对于收费的路线，根据制作的成本和路线的复杂程度，价格也会不一样。

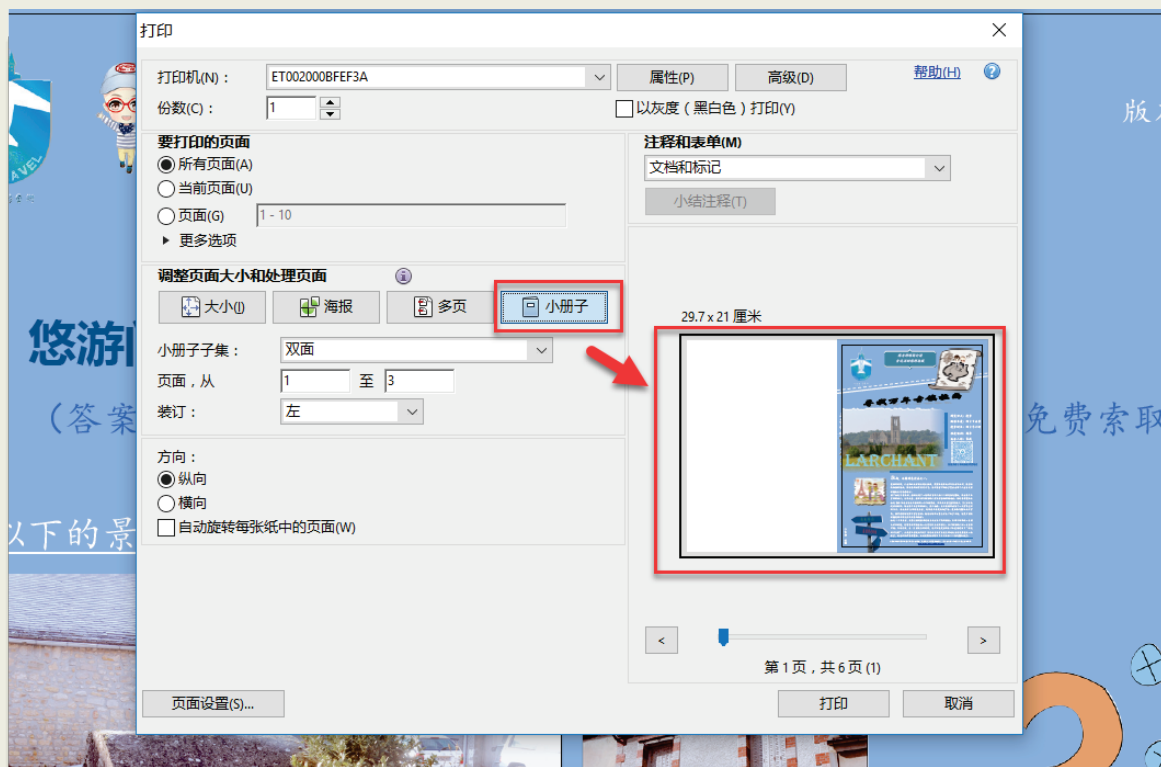
付款成功后，您将会收到确认邮件，以及可以下载的悠游路线文档。

请注意，发送给您的路线文档为当前的最新路线版本。下载链接的有效期限为 3 个月（90 天），下载的次数限制为 50 次。如果购买过后，路线版本更新，更新的版本则需要另外购买。下载的路线电子文档的使用权是限制于家庭范围内的个人使用的，不管在任何情况下，您都没有权利复制或拷贝路线文档的全部或者部分内容，所有的内容包括文字、照片和图片都属于作者的知识产权。您需要保证不会让第三方在不支付路线文档的价格的情况下下载文件。同样，将文档复制给第三方也会触及侵权，并违反了当前的知识产权法。具体请参考悠自游的服务和隐私条款。

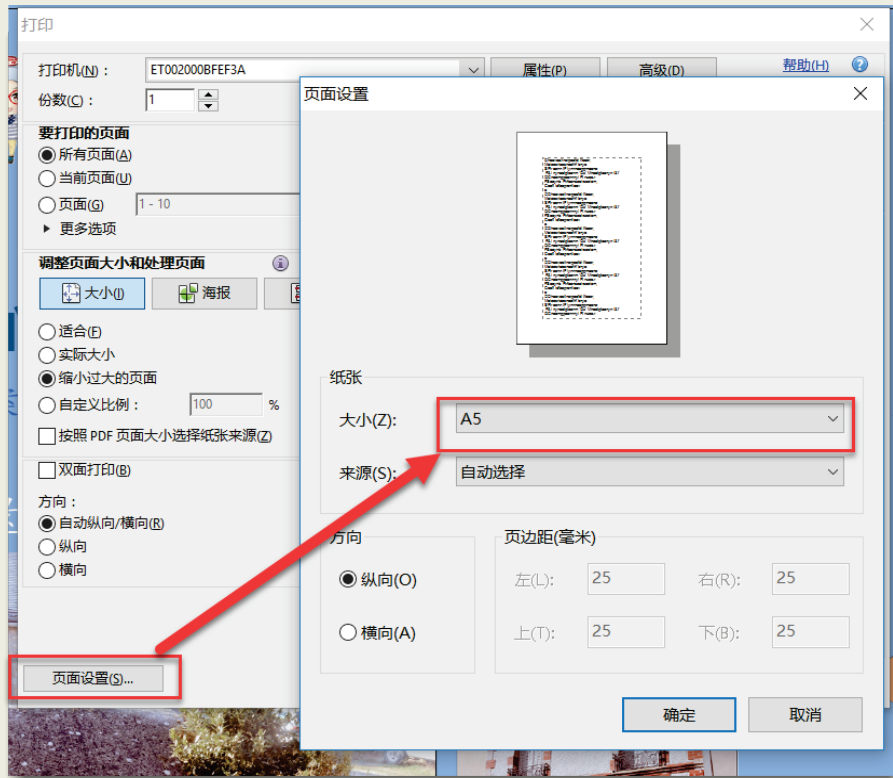
如何打印悠游路线?

悠游路线的文档是标准的 PDF 电子文档，可以在电脑或者手机或者平板上阅读。但是为了方便在游览过程中更好的使用，小悠建议您把路线打印出来。

文档的排版使用的是标准的 A4 纸张，所以一般的打印机不用设置就可以直接打印。但是为了方便携带，您可以使用小册子的打印格式：



或者按比例缩小为 A5 纸张进行打印。



如何阅读和使用悠游路线？

每一条悠游路线都主要分为五个部分进行阅读和使用：

第一部分 路线主要介绍

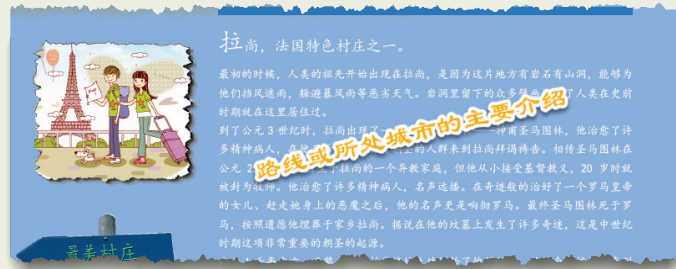
路线的主要介绍包括：

路线的类别和级别。以便于用户进行适当地选择。



路线的类别和级别

路线和所处城市的主要介绍，包括历史背景和主要看点。



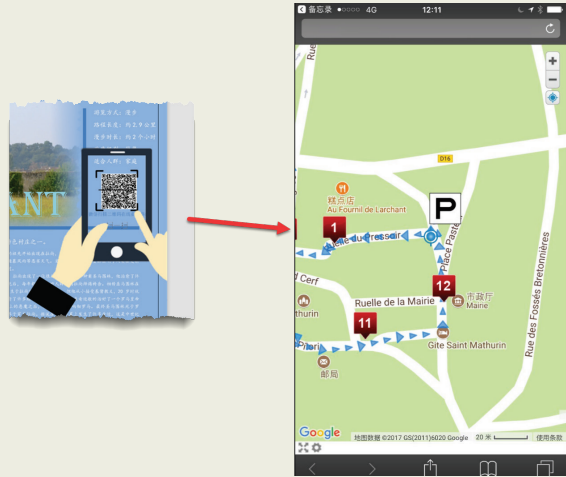
第二部分 路线图和 GPS 在线游览


每一条路线都带有小悠测试并画出的游览图。从出发的地点开始到游览结束的位置，每一条小街小巷都是小悠经过现场认证的。不同于谷歌地图等软件自动搜索景点得出的路线，小悠的评判标准不是在于最快到达或者是最短距离，而是最美风景和最值得走的路。所以路线完全是在人工智能上加上的定制式的考虑下完成的。



每一条路线都配有手机或者平板的 GPS 路线图，方便于用户准确无误地找到景点的位置，不会为了找到某个隐藏深处的景点而浪费时间。使用之前，请先到达路线说明的出发点或附近。

使用 GPS 的方式非常简单，只需要打开微信，扫描每一条路线首页的二维码，就可以打开在线的 GPS 路线。



打开手机的 GPS 的路线以后，您需要点击 GPS 的指示按钮 。您就可以找到您所在的位置，以便于判断您是否在路线上或者已经偏离了位置。另外，请注意左下方的标识，以便于理解路线中的图标内容：



第三部分 到达的方式和出发点

这一部分主要是建议您如何到达出发地点进行游览：

 **停车场地址：教堂周围**

A 教堂周边 Place du Pilon, 77760 Larchant
GPS 坐标：N 48 17.038 E 2 35.761

B 牧师广场 Place Pasteur, 77760 Larchant
GPS 坐标：N 48 17.080 E 2 35.849

小提示： 围绕着教堂四周有一些停车位。A. 可以把车停



第四部分 兴趣点的介绍和照片对照

小悠根据测试的情况对每一个兴趣点进行讲解和说明。内容不仅限于兴趣点的历史和文化，更侧重于小悠测试景点时的感受。目的就是为了不让您只是为了游览景点而游览，更是带有一种悠游的心情来欣赏。如果您想更多地了解每一个景点的历史和信息，不妨和小悠联系或在网站上对路线进行评价。

装饰又使人们在粗犷中体会到了丝丝柔情。

3 爱之墙 Le Mur des Je t'aime



距阿贝斯（Abbesses）地铁站出口几步之遥的地方，有一个名叫 Jehan-Rictus 的街心公园（免费向公众开放，但请注意开园/闭园时间），汇集了 300 多种语言，承载着沉甸甸、甜蜜蜜爱意的“爱之墙”就隐藏在这座不起眼的小公园里。爱墙之下一般总是游人如织，难得一个无人的瞬间，小悠君抓拍到一位长发艺人，坐在一旁的椅子上兀自拉着手风琴，却丝毫不显寂寞。爱，不分年龄、种族、语言、尊卑，爱的阳光时刻让人觉得温暖。

第五部分 趣味问题

为了不让您在游览时感到无聊，在路线的最后部分，小悠特别准备了一些趣味问题。这不仅让您加深对路线的理解，更会让您的孩子提高和您一起游览的兴趣。把趣味问题放在最后一部分是为了不希望您把这部分作为重点，但是还是建议您在游览之前先阅读问题，以免错过了寻找答案的最佳地点。某些问题也许会让您不知边际，如果需要，不妨联系小悠索取为您准备好的答案。




悠游问题
(答案可以在文章中或者游览过程找到，也可以打CALL小悠免费索取答案)

题目一：以下的景物在上文或者路线中提到，请找出它们所在的街名。



小悠祝您游览愉快!



Email : contact@ugotraveleurope.com

网站: www.ugotraveleurope.com